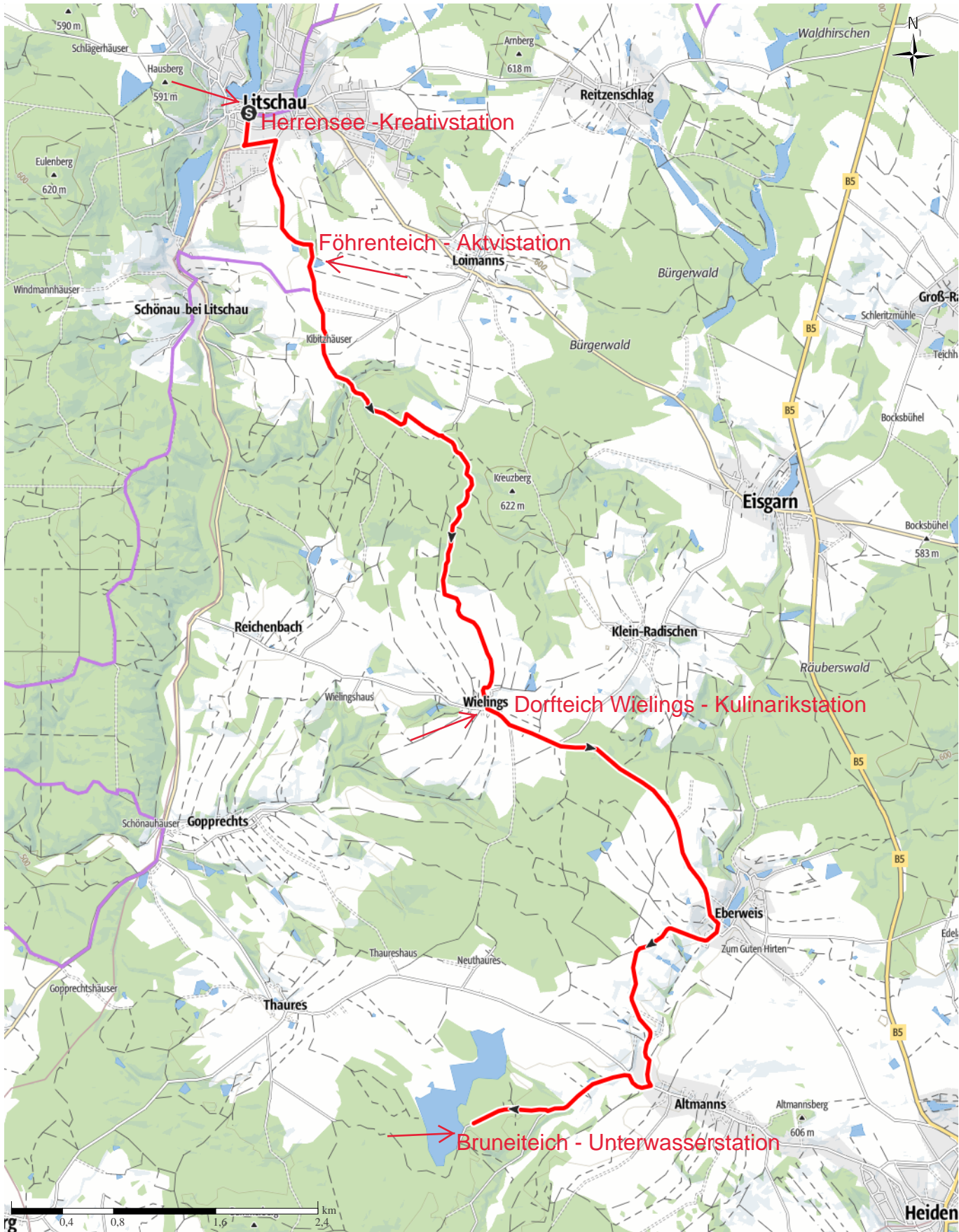


Tourenplanung am 2022-06-20

↔ 12,7 km ⌚ 1:50 h ▲ 125 m ▼ 87 m Schwierigkeit -



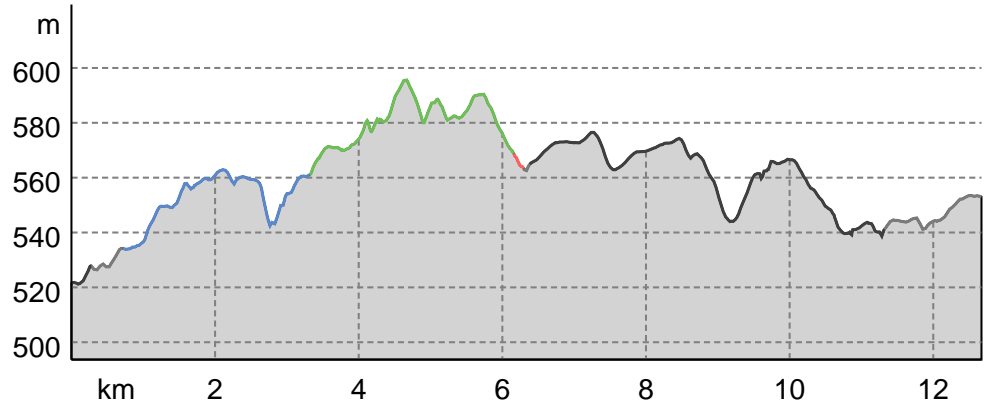
Bozen – Südtirol – Abteilung Natur, Landschaft und Raumentwicklung, © Cartago S.R.L. Kartengrundlagen: outdooractive Kartografie, © OpenStreetMap (www.openstreetmap.org)
Kartengrundlagen: outdooractive Kartografie; Deutschland: ©GeoBasis-DE / LDBV 2021, Österreich: ©1996-2021 here, All rights reserved, ©BBV 2020, ©Land Vorarlberg, Italien: ©1994-2021 here, All rights reserved, ©Autonome Provinz

Tourenplanung am 2022-06-20

Wegart

Asphalt	1,9 km
Schotterweg	2,6 km
Weg	2,8 km
Pfad	0,1 km
Straße	5,2 km

Höhenprofil



Tourdaten

Regionale Fahrradtour

Strecke ↔ 12,7 km

Dauer ⌚ 1:50 h

Aufstieg ▲ 125 m

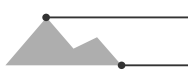
Abstieg ▼ 87 m

Schwierigkeit -

Kondition ●●●●●●

Technik ●●●●●●

Höhenlage



596 m

521 m

Beste Jahreszeit

JAN | FEB | MÄR
APR | MAI | JUN
JUL | AUG | SEP
OKT | NOV | DEZ

Bewertungen

Autoren

Erlebnis ●●●●●●

Landschaft ●●●●●●

Weitere Tourdaten



Unknown User

Aktualisierung: 20.06.2022

Tour zum Mitnehmen für iPhone und Android



QR-Code scannen und diese Tour offline speichern, mit Freunden teilen und mehr.

Webseite

<https://touren.niederoesterreich.at/s/IACIGn>